

## BIENVENUE

### EN PRESQU'ÎLE DE MERRIEN !

"Quimperlé Communauté vous propose ce parcours de découverte du bois de Plaçamen en presqu'île de Merrien, site naturel protégé par le Conservatoire du littoral. À votre rythme, découvrez ce site pittoresque et enchanteur au cours d'une balade ludique et originale, qui vous permettra de découvrir onze thèmes riches et variés et de vous initier aux techniques de l'orientation.

En vous invitant à respecter la réglementation pour préserver la biodiversité et l'esprit des lieux, je vous souhaite une belle promenade en famille ou entre amis."

Sébastien MIOSSEC,  
Président de Quimperlé Communauté.

### LE PARCOURS

11 lieux sur la carte sont entourés et numérotés. Vous y trouverez une borne en bois munie d'une pince pour poinçonner. Grâce à un texte et à une photo vous découvrirez à cet endroit une information ou un élément caractéristique du site. Poinçonnez la carte dans la case de la question, et comparez le poinçon obtenu, vous obtiendrez la réponse à la question. **Faites le parcours à votre allure, dans l'ordre qui vous convient et dans le respect de l'environnement.**



#### CARACTÉRISTIQUES DU PARCOURS :

Distance : 4 km 820

Durée : 1 h 30 mn

Niveau de pratique : à partir de débutant.

### LE SITE EN TOUTE SÉCURITÉ

Un balisage sécuritaire sur l'ensemble des sentiers de grande randonnée (GR) du Pays de Quimperlé permet de se localiser rapidement. En cas de besoin, vous pourrez vous localiser et transmettre les informations nécessaires aux services de secours.

Avant d'appeler les secours (18 ou 112), **notez le point SOS figurant sur la balise la plus proche que vous communiquerez aux services de secours.** Les deux balises présentes sur ce parcours se situent à proximité des bornes 31 et 35.



#### INFORMATIONS COMPLÉMENTAIRES

Pour vous faire découvrir le Pays de Quimperlé et toutes ses richesses, l'Office de tourisme Quimperlé Terre Océane est à votre disposition.

#### BUREAU LE PLUS PROCHE :

Place de l'église - Moëlan-sur-Mer

02 98 39 67 28 - [www.quimperle-terreoceane.com](http://www.quimperle-terreoceane.com)

#### QUIMPERLÉ COMMUNAUTÉ

02 98 35 09 40 - [www.quimperle-communaute.bzh](http://www.quimperle-communaute.bzh)

#### REMERCIEMENTS

- Gwenaëlle Hervouët du Conservatoire du littoral - Délégation Bretagne.
- Marcel Le Pennec, maire de Moëlan-sur-Mer et auteur de « Balades littorales à Moëlan-sur-Mer ».

CAP Patrimoine n°14  
Carte CAP Orientation n°376

### LÉGENDE

Route secondaire - Chemin	
Sentier - Sentier peu visible	
Mur franchissable - Balisage GR 34	
Falaise franchissable - Falaise infranchissable	
Rocher - Zone de pierres	
Etang/ Bras de Mer - Ruisseau franchissable	
Source - Source captée	
Courbe de niveau	
Maîtresse - Normale - Intermédiaire	
Butte - Trou	
Abrupt de terre - Levée de terre	
Ruine - Bâtiment	
Banc - Panneau	
Pont - Escalier	
PHARE - EPAVE	
Arbre remarquable - Buisson	
Parking - Terrain cultivé - Prairie	
Friche, déboisé - Friche, arbres dispersés	
Forêt, course : Facile - Ralentie - Difficile	
Végét., course : Ralentie-Difficile - Impénétrable	



Crédits photos : Franck Betermin, David Foullié, Fabien Casanave, Annick Druelle - Conception graphique Peggy CHARLOT - Reims - Copyright 2015 : CAP Orientation

# Quimperlé

## TERRE OCEANE

### PARCOURS

## PRESQU'ÎLE DE MERRIEN

BALADE AU BOIS DE PLAÇAMEN,  
LA RIA VOUS LIVRE SES SECRETS



### PARCOURS

ADULTE



Quimperlé  
communauté  
BRO KEMPERLE

## L'ESTUAIRE

Le milieu estuarien est la rencontre entre les eaux douces de la rivière et l'eau salée de la mer. Ce milieu vit au rythme des marées et accueille des espèces végétales et animales protégées. L'espace estuarien est convoité par différents acteurs, selon leur logique écologique, économique, sociale et touristique.

**Quel nom donne-t-on à l'eau salée lorsqu'elle rencontre l'eau douce ?**

- = Eau saumâtre.
- = Eau ferrugineuse.
- = Eau désalée.

## LA VIE DE LA RIA

L'aspect typique de cette région est marqué de paysages constitués de rias bretonnes. La ria est une baie formée par la partie inférieure de la vallée d'un fleuve côtier envahie par la mer. La ria de Merrien est très propice à l'élevage des huîtres, la rive droite abrite d'ailleurs plusieurs ostréiculteurs. C'est au 19<sup>ème</sup> siècle, sous Napoléon III, qu'une étude est faite dans nos rias, sur l'huître plate au goût noisette très menacée de disparition sur le littoral. C'est dans le bassin d'Arcachon que l'empereur met en place avec succès une technique de production, rapportée d'Italie. En 1859, il crée la station marine de Concarneau.

**En quelle année obtient-on l'autorisation d'établir un parc à huîtres dans la ria de Merrien ?**

- = En 1873, par la comtesse de Tréveneuc, nouvelle propriétaire du château de Plaçamen.
- = En 1900, par Félix Faure, président de la république et grand amateur d'huîtres.
- = En 1860 par le comte de Mongon, maire de Moëlan.

## LE SENTIER DES DOUANIERS

C'est à l'embouchure de la rivière de Merrien que s'ouvrent les sentiers des douaniers. Au 18<sup>ème</sup> siècle, les mouvements suspects des barques et des bateaux, qui livraient fréquemment la contrebande d'Angleterre et d'Espagne, nécessitaient une surveillance accrue. Les gardes se postaient dans la maison des douaniers, cette bâtisse de granite à l'architecture exceptionnelle. Ici les feuillus du bois de Plaçamen laissent la place à la lande, un milieu remarquable ouvert face à l'océan dont la végétation est caractérisée essentiellement de prunelliers noirs, de bruyères, de fougères et d'ajoncs, l'arbuste épineux aux fleurs jaune d'or. **Cette maison des gardes s'appelle « Houard », de quelle origine vient ce nom ?**

- = Du français « voir », dans le sens de surveiller.
- = Du mot « noir », car les surveillances se faisaient la nuit.
- = Du mot anglais « ward » qui signifie garder.

## LES POINTS DE VUE

La commune de Moëlan-sur-Mer possède un linéaire côtier de 15 km environ dont l'environnement paysager est somptueux. Les falaises échanquées de criques, la lande et sa palette de couleurs, les plages, la ria et sa végétation verdoyante ont inspiré de nombreux artistes-peintres au 19<sup>ème</sup> et 20<sup>ème</sup> siècle comme Victor-Pierre Ménard et Maurice Asselin.

**Un écrivain séduit lui aussi par la beauté du site, auteur de « Le quai des brumes », a composé des chansons, écrit des poèmes et des romans dont « le chant de l'équipage » en 1918, qui était-il ?**

- = André Breton.
- = Pierre Mac Orlan.
- = Louis Aragon.

## LES RAPACES

La buse est le rapace le plus commun d'Europe centrale. C'est un oiseau sédentaire et territorial, lorsqu'un couple est établi sur un endroit, il y reste toute sa vie ! En vol, sa silhouette est très reconnaissable car elle plane en cercle pendant des heures. On estime que la buse a la vue la plus perçante de tous les oiseaux de proie.

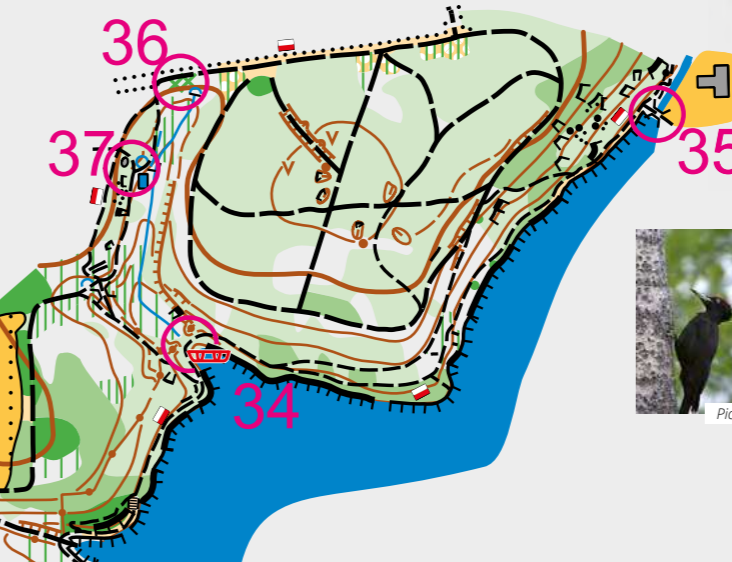
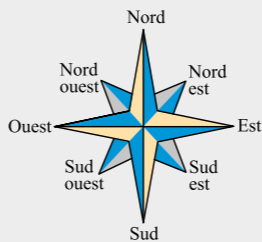
**De ces trois silhouettes, quelle est celle de la buse ?**

- =
- =
- =

## PRESQU'ÎLE DE MERRIEN

ÉCHELLE : 1/6000  
ÉQUIDISTANCE 5m

0 m Echelle 1/6000 200 m



## LE PASSÉ MARITIME

Depuis Moulin l'Abbé jusqu'à l'océan, sur la rive droite du Merrien, différentes criques se succèdent. Elles permettaient aux sardinières et thoniers de s'y réfugier par gros temps, comme en témoigne cette épave. En 1960-1970, Merrien comptait huit sardinières de 10 à 12 mètres de long. Chacun embarquait sept à huit hommes d'équipage. Le déclin de cette activité a commencé à la fin de cette décennie. Après 1980, certains ont maintenu une petite activité de pêche côtière pour la capture des merlans, tacauds, bars, congros...

**Les bateaux étaient guidés pour rentrer dans la ria grâce au phare de Merrien. Construit en 1927, sa hauteur est de 8 mètres, on le nomme aussi « feu de Merrien », pourquoi ?**

- = Sa lumière était de couleur rouge.
- = Il ne fonctionnait que par mauvais temps.
- = Il émettait ses feux à moins de 20 milles (32 km environ).

## MOULIN L'ABBÉ

Le Moulin l'Abbé, en bordure de la rivière de Merrien, est une ancienne possession de l'Abbaye Sainte-Croix de Quimperlé. Il a été vendu 10 000 écus en 1672. Sur le linteau de la porte d'entrée se trouve un écusson portant une croix accompagnée du mot « Pax ». Aujourd'hui, ce moulin est occupé par des particuliers.

**Dans le bois de Plaçamen, au bord d'un ravin, on voit quelques statues dont l'une représente Saint Guénolé, que lui attribue-t-on ?**

- = Il est le Saint des dentistes.
- = Il aide à la fécondité des femmes.
- = Il est le protecteur des marins.

(POUR CONTINUER LE PARCOURS, REVENEZ SUR VOS PAS ET EMPRUNTEZ LE PREMIER CHEMIN MONTANT SUR VOTRE DROITE).



## LES SAVEURS DU VERGER

A proximité de ces espaces naturels, une parcelle sur une zone haute du site est cultivée dans le plus grand respect de l'environnement. Il s'agit du verger qui a donné son nom à la pomme de Kermerrien, variété parfumée, dont le jus est transformé en cidre. Cette boisson est très appréciée avec les crêpes mais aussi les huîtres !

**Cette variété de pommes originaire de Bretagne est dite ?**

- = Aigre amère.
- = Acidulée.
- = Amère.

## LA FAUNE ET LES MIGRATIONS

Des rives boisées de la ria aux zones côtières, de nombreuses espèces migratrices stationnent sur ce site. L'extraordinaire biodiversité de cet espace naturel offre aux oiseaux la nourriture nécessaire à leur survie et leur reproduction (poissons, baies, petits fruits, insectes, algues, graines). Vous y verrez de magnifiques passereaux comme l'alouette des champs et son chant enchanteur, le tarier pâtre visible sur les piquets ou sur les herbes hautes, le petit gravelot très protégé, l'aigrette garzette au plumage très blanc, le tadorne de Belon - canard coloré-, le pipit maritime, la linotte mélodieuse, mais également la fauvette pitchou et le pic noir, deux espèces d'intérêt communautaire.

**Dans les hauts pins est observable le pic noir, le plus gros des pics, qui tambourine puissamment les arbres au printemps. Savez-vous à quelle distance nous pouvons l'entendre ?**

- = 5 km
- = 4 km
- = 1 km 500



Pic noir



Epave de sardinier

## LA FLORE

L'extraordinaire diversité naturelle de ce site offre aux promeneurs qui empruntent le chemin de Grande Randonnée, un paysage d'une grande beauté. Ce boisement typique du littoral abrite de nombreuses essences comme le hêtre, le merisier, l'érable, mais aussi des résineux comme le pin, l'épicéa et le sapin de croix - traditionnellement utilisé comme « arbre de Noël » - qui domine largement cet habitat forestier et peut mesurer jusqu'à 50 mètres de hauteur. Les essences principales dans ce bois sont le chêne et le châtaignier.

**Vous êtes arrivés au pied d'un séquoia géant, planté par les commerçants de Moëlan-sur-Mer après l'ouragan dévastateur de 1987, connaissez-vous sa longévité ?**

- = 3 000 ans
- = 2 000 ans
- = 1 000 ans



Séquoia

## L'EAU

Cette construction ovale en pierres abrite un ancien système de pompage. En contre-bas de celle-ci se trouve la fontaine de Plaçamen qui serait toujours sous la végétation... Cette eau qui a permis de construire des lavoirs et des fontaines, était très réputée. On la récupérait dans des bouteilles à l'aide de feuilles de lierre.

**Cette eau également recueillie dans des bassins permettait « le rouissage » du lin et du chanvre, mais que signifie cette action ?**

- = L'eau chargée en fer, donne une teinte rouge aux fibres des plantes.
- = C'est la macération que l'on fait subir aux plantes pour séparer l'écorce filamenteuse de la tige.
- = C'est une fermentation qui permet d'extraire les huiles essentielles de ces plantes.



Tourelle




Vue sur le port et l'estuaire



La ria



Maison des gardes



Vue du chemin côtier



Le grugeoir